

(५) कृष्णनगर नगरपालिका

१.१ कृष्णनगर नगरपालिकाको पृष्ठभूमि

यो नगरपालिका लुम्बिनी अञ्चल, कपिलवस्तु जिल्लामा अवस्थित छ। स्थानिय तहको पुर्नसंरचनामा यो नगरपालिका साविक कृष्णनगर नगरपालिकामा भगवानपुर, विद्यानगर, परुसोत्तमपुर, अजिगरा, बहादुरगंज, रामनगर र भिल्मी गा.वि.स. हरु मिलि बनेको नगरपालिका हो।

१.२ कृष्णनगर नगरपालिकाको सक्षिप्त परिचय

नाम: कृष्णनगर नगरपालिका

क्षेत्रफल (वर्ग कि.मि.): ९६.६६

केन्द्र: साविक कृष्णनगर नगरपालिकाको कार्यालय

वडा संख्या: १२

जनसंख्या (२०६८ को जनगणना अनुसार): ६२३७०

जनघनत्व: ६४५

१.३ सिमाना

पूर्व: महाराजगंज न.पा.

उत्तर: शिवराज न.पा. र विजयनगर गा.पा.

पश्चिम: भारत

दक्षिण: भारत

१.४ जनसंख्या सहितको वडा विभाजन

वडा नं.	समावेश भएका साविक गा.वि.स./वडाहरू	साविक वडाहरू	जनसंख्या (रा.ज.म. २०५८)	जनसंख्या (रा.ज.म. २०६८)
१	कृष्णनगर	१-३	५५४४	६५४८
२	कृष्णनगर	४-६	५०३७	५७७०
३	कृष्णनगर	७-८	३३५४	४०३१
४	कृष्णनगर	९-११	३६२९	४०४६
५	पुरुषोत्तमपुर	१-९	२९५०	३१४९
६	भिल्मी	१-९	४३३८	५००७
७	अजिगरा	१-९	४५४६	५१८२
८	बहादुरगंज	२, ६, ७, ८, ९	५४४१	७१३४
९	बहादुरगंज	१, ३, ४, ५	४६४०	५७४८
१०	विद्यायनगर	१-९	४३५३	५३०१
११	रामनगर	१-९	३५६४	४५५५
१२	भगवानपुर	१-९	४८२४	५८८१
जम्मा			५२२२०	६२३७०

श्रोत: राष्ट्रिय जनगणना २०५८, २०६८/ स्थानीय तह पुनसंरचना समितिको प्रतिवेदन

१.५ संस्थागत पूर्वाधार सम्बन्धी अवस्था

(क) शिक्षण संस्था

सि. नं.	साविक गा.वि.स./ न.पा.को नाम	प्रा.बि		नि.मा.बि		मा.बि		उ.मा.बि		स्नातक		स्नातकोत्तर	
		सामुदायिक	संस्थागत	सामुदायिक	संस्थागत	सामुदायिक	संस्थागत	सामुदायिक	संस्थागत	सामुदायिक	संस्थागत	सामुदायिक	संस्थागत
१	कृष्णनगर न.पा.	८	१	२	२	०	३	१	०	०	०	०	०
२	बहादुरगंज	५	०	०	०	१	०	०	०	०	०	०	०
३	भगवानपुर	४	२	१	०	१	०	०	०	०	०	०	०

४	भिल्मी	२	१	१	०	०	०	०	०	०	०	०	०
५	पुरुषोत्तमपुर	२	०	०	०	०	०	०	०	०	०	०	०
६	रामनगर	५	०	०	०	०	०	०	०	०	०	०	०
७	विद्यानगर	२	०	०	०	०	०	०	०	०	०	०	०
८	अजिगरा	१	०	०	०	१	०	०	०	०	०	०	०

स्रोत: स्थानीय तह पुनर्संरचना समितिको प्रतिवेदन

(ख) स्वास्थ्य केन्द्र

सि.नं.	साविक गा.बि.स./न.पा.को नाम	स्वास्थ्य केन्द्रको प्रकृति-स्वास्थ्य चौकी, प्रा.स्वा.के., आयुर्वेद, अस्पताल
१	कृष्णनगर न.पा.	स्वास्थ्य चौकी
२	बहादुरगंज	अस्पताल
३	भिल्मी	स्वास्थ्य चौकी
४	पुरुषोत्तमपुर	स्वास्थ्य चौकी
५	रामनगर	स्वास्थ्य चौकी
६	विद्यानगर	स्वास्थ्य चौकी
७	अजिगरा	स्वास्थ्य चौकी

(ग) कृषि सेवा केन्द्र

सि.नं.	साविक गा.बि.स./न.पा.को नाम	भवनको प्रकृति		
		जम्मा गोटा	कच्ची	पक्की
१	बहादुरगंज	१	०	१

(घ) पशु सेवा केन्द्र

सि.नं.	साविक गा.बि.स./न.पा.को नाम	भवनको प्रकृति		
		जम्मा गोटा	कच्ची	पक्की
१	बहादुरगंज	१	०	१

(ङ) हुलाक सेवा केन्द्र

सि.नं.	साविक गा.बि.स./न.पा.को नाम	भवनको प्रकृति		
		जम्मा गोटा	कच्ची	पक्की
१	कृष्णनगर न.पा.	१	०	१
२	बहादुरगंज	१	०	१

(च) साविक नगरपालिका/गा.बि.स.का भवनहरू

सि.नं.	साविक गा.बि.स./न.पा.को नाम	भवनको प्रकृति		
		जम्मा गोटा	कच्ची	पक्की
१	कृष्णनगर न.पा.	१	०	१
२	बहादुरगंज	१	०	१
३	भगवानपुर	१	०	१

४	भिल्मी	१	०	१
५	पुरुषोत्तमपुर	१	०	१
६	रामनगर	१	०	१
७	विद्यानगर	१	०	१
८	अजिगरा	१	०	१
			०	१

(छ) खेलकुद मैदान

सि.नं.	स्थानको नाम	साविक गा.बि.स./न.पा.को नाम	साविक वडा नं.	क्षेत्रफल
१	खेलमैदान	कृष्णनगर		३ हेक्टर
२	खेलमैदान	बहादुरगंज		२ हेक्टर

(ज) वसपार्क वा वसस्टेशन

सि.नं.	स्थानको नाम	साविक गा.बि.स./न.पा.को नाम	साविक वडा नं.	क्षेत्रफल
१	कृष्णनगर	कृष्णनगर न.पा.		

(ञ) सडक

सि.नं.	साविक गा.बि.स./न.पा.को नाम	ग्रामभेल	पक्की	कच्ची
१	कृष्णनगर न.पा.		२० कि.मि.	
२	बहादुरगंज		५ कि.मि.	
३	भिल्मी		१२ कि.मि.	
४	पुरुषोत्तमपुर		११ कि.मि.	

स्रोत: स्थानीय तह पुनर्संरचना समितिको प्रतिवेदन

१.६ खानेपानि प्रयोग सम्बन्धी अवस्था

सि.नं.	साविक गा.बि.स./न.पा.को नाम	खानेपानी पहुँचको अवस्था (Coverage)	खानेपानिको प्रकृति (पाईप, खोला, कुवा)
१	कृष्णनगर न.पा.	९४.२४%	३०७४ पाईप
२	बहादुरगंज	९१.३९%	१६७३ पाईप
३	भगवानपुर	८६.४०%	६६९ पाईप
४	भिल्मी	९०.००%	६८० पाईप
५	पुरुषोत्तमपुर	८३.४३%	४९५ पाईप
६	रामनगर	४७.०८%	५८२ पाईप
७	विद्यानगर	८२.०५	६३६ पाईप
८	अजिगरा	७९.७३	७४० पाईप

स्रोत: स्थानीय तह पुनर्संरचना समितिको प्रतिवेदन

१.७ शौचालय सम्बन्धी अवस्था

सि.नं.	साविक गा.बि.स./न.पा.को नाम	शौचालय भएका घरधुरी (धु मा)
१	कृष्णनगर न.पा.	३४.४
२	बहादुरगंज	२२.७

३	भगवानपुर	३७.४
४	भिल्मी	२०.३
५	पुरुषोत्तमपुर	१००
६	रामनगर	७.३
७	विद्यानगर	१६.६
८	अजिगरा	९६.४

स्रोत: स्थानीय तह पुनर्संरचना समितिको प्रतिवेदन

१.७ बैंक तथा वित्तीय संस्था सम्बन्धी अवस्था

सि.नं.	साविक गा.बि.स./न.पा.को नाम	सहकारी संस्थाहरूको संख्या	बैंकहरूको संख्या
१	कृष्णनगर न.पा.		#-Nepal , Everest, Siddrath,Investment)
२	बहादुरगंज	१	
३	भगवानपुर	२	
४	भिल्मी	२	
५	पुरुषोत्तमपुर	२	
६	रामनगर	३	
७	विद्यानगर	२	
८	अजिगरा	२	

स्रोत: स्थानीय तह पुनर्संरचना समितिको प्रतिवेदन

१.७ बिद्युत सेवा (%मा)

सि.नं.	साविक गा.बि.स./न.पा.को नाम	बिद्युत सेवा प्राप्त गर्ने कुल घरधुरी %
१	कृष्णनगर न.पा.	९०
२	बहादुरगंज	९०
३	भगवानपुर	८५
४	भिल्मी	८५
५	पुरुषोत्तमपुर	८५
६	रामनगर	८५
७	विद्यानगर	८५
८	अजिगरा	८५

स्रोत: स्थानीय तह पुनर्संरचना समितिको प्रतिवेदन

१.८ ब्यापारिक क्षेत्र (बजार)

सि.नं.	साविक गा.बि.स./न.पा.को नाम	मुख्य बजार	केन्द्रबाटको दुरी
१	कृष्णनगर न.पा.	कृष्णनगर	१
२	बहादुरगंज	कृष्णनगर, बहादुरगंज	१-८
३	भगवानपुर	कृष्णनगर	५
४	भिल्मी	कृष्णनगर	११
५	पुरुषोत्तमपुर	कृष्णनगर, बहादुरगंज	१०

६	रामनगर	कृष्णनगर	१०
७	विद्यानगर	कृष्णनगर	१०
८	अजिगरा	कृष्णनगर	१५

१.६ कृष्णनगर नगरपालिका भित्र रहेका जम्मा उद्योगहरूको संख्या

स्रोत: स्थानीय तह पुनर्संरचना समितिको प्रतिवेदन

घरेलु	साना	सम्भौला	दुला
१००	३०	२५	५

२. राज.म.२०६८ अनुसार कृष्णनगर नगरपालिकाको तथ्याङ्कहरू

स्रोत: स्थानीय तह पुनर्संरचना समितिको प्रतिवेदन

२.१ कृष्णनगर नगरपालिकामा घरको स्वामित्व अनुसारको घरधुरी संख्या

रा.ज.म.२०६८ मा घरको स्वामित्वलाई निम्न ४ प्रकारमा विभाजन गरिएको छ। १) आफ्नै २) भाडाको ३) संस्थागत ४) अन्य जस अनुसारको विवरण तल तालिकामा देखाइएको छ।

सि.नं.	साविक मा.बि.स. नपा.को नाम	घरको स्वामित्व (ownership of households)				
		जम्मा	आफ्नै	भाडाको	संस्थागत	अन्य
१	अजिगरा	६७७	६७६	१	०	०
२	बहादुरगंज	१,७३२	१,६७०	५२	१	९
३	भगवानपुर	७८५	७८३	०	०	२
४	कृष्णनगर	१,५८४	१,३२३	२५४	४	३
५	भिल्मी	६५३	६५१	०	०	२
६	पुरुषोत्तमपुर	४३०	४२८	२	०	०
७	रामनगर	६३७	६३५	१	०	१
८	शिवानगर	७३५	७२४	२	०	९
९	शिसवा	६०३	५९२	२	२	७
१०	विद्यानगर	६८५	६८३	१	०	१
११	जम्मा	८,५२१	८,१६५	३१५	७	३४

स्रोत: राष्ट्रिय जनगणना २०६८

२.२ कृष्णनगर नगरपालिकामा घरको जगको बनावट अनुसारको घरधुरी संख्या

रा.ज.म. २०६८ मा घरको जगको बनावटलाई निम्न ५ प्रकारमा विभाजन गरिएको छ। १) माटोको जोडाई भएको इट्टा/ ढुङ्गा २) सिमेन्टको जोडाई भएको इट्टा / ढुङ्गा ३) पीलर सहितको ढलान ४) काठको पिलर ५) अन्य ६) अनुत्तरित

सि.नं.	साविक मा.बि.स. नपा.को नाम	जम्मा	घरको जगको प्रकार (Type of foundation of house)					
			माटोको जोडाई भएको इट्टा / ढुङ्गा	सिमेन्टको जोडाई भएको इट्टा/ढुङ्गा	पिलर सहितको ढलान	काठको पिलर	अन्य	अनुत्तरित
१	अजिगरा	६७७	४५०	१२८	०	७६	४	१९
२	बहादुरगंज	१,७३२	७२७	६७८	३	२८५	२	३७
३	भगवानपुर	७८५	३४४	७०	०	२२६	१	१४४
४	कृष्णनगर	१,५८४	५४८	७२५	२३९	३४	१	३७
५	भिल्मी	६५३	४९८	१००	१	४३	४	७
६	पुरुषोत्तमपुर	४३०	३१२	४७	१	६५	०	५
७	रामनगर	६३७	७७	४४७	१	८०	२३	९

८	शिवालय	७३५	४२८	१५१	३	१४३	१	७
९	सिसिहवा	६०३	३१८	२०१	१	७७	१	५
१०	विद्यालय	६८५	१७४	३५२	१	१३५	०	२३
११	जम्मा	८,५२१	३,८७६	२,८९९	२५०	१,१६६	३७	२१३

स्रोत: राष्ट्रिय जनगणना २०६८

२.३ कृष्णनगर नगरपालिकामा घरको बाहिरी भित्ताको बनावट अनुसारको घरधुरी संख्या
रा.ज.ग. २०६८ मा घरको बाहिरी भित्ताको बनावटलाई निम्न ६ प्रकारमा विभाजन गरिएको छ। १) माटोको जोडाई भएको इटा इटा सिमेन्टको जोडाई भएको इटा इटा २) काठको फल्पाक ४) बाँस ५) काचो इटा ६) अन्य ७) अनुत्तरित

सि. नं.	साविक वा वि.स. तथा को नाम	घरको बाहिरी भित्ताको प्रकार (Type of outer wall of house)								
		जम्मा	माटोको जोडाई भएको इटा / इटा	सिमेन्टको जोडाई भएको इटा / इटा	काठको फल्पाक	बाँस	काचो इटा	अन्य	अनुत्तरित	
१	अजिगरा	६७७	३३७	२२९	५	७९	३	५	१९	
२	बहादुरगंज	१,७३२	५८५	७७९	१११	२१५	२	१	३९	
३	भगवानपुर	७८५	३३०	११३	६३	६६	३९	१८	१५६	
४	कृष्णनगर	१,५८४	२८०	१,२१६	२५	२१	३	२	३७	
५	भिल्मी	६५३	४७५	१२०	१	२८	१८	४	७	
६	पुरुषोत्तमपुर	४३०	२१२	१३९	१	६६	३	४	५	
७	रामनगर	६३७	७८	४४६	१	८४	९	१०	९	
८	शिवालय	७३५	२४६	३२३	२०	९५	३९	४	८	
९	सिसिहवा	६०३	२८३	२३५	१	०	१	७८	५	
१०	विद्यालय	६८५	१५१	३६४	२२	१२५	०	०	२३	
११	जम्मा	८,५२१	२,९७७	३,९६४	२५०	७७९	११७	१२६	३०८	

स्रोत: राष्ट्रिय जनगणना २०६८

२.४ कृष्णनगर नगरपालिकामा घरको छतको बनावट अनुसारको घरधुरी संख्या

रा.ज.ग. २०६८ मा घरको छतको बनावटलाई निम्न ७ प्रकारमा विभाजन गरिएको छ। १) पुराल / फुस २) टिन ३) सिमेन्ट ढलान ४) काठ ५) माटो ६) अन्य ७) अनुत्तरित

सि. नं.	साविक वा वि.स. तथा को नाम	घरको छतको प्रकार (Type of roof of house)								
		जम्मा	पुराल/फुस	टिन	टावल/साल्ट	सिमेन्ट ढलान	काठ	माटो	अन्य	अनुत्तरित
१	अजिगरा	६७७	११७	२	१५	५१४	७	०	३	१९
२	बहादुरगंज	१,७३२	४०३	१८	४६	१,१७६	५२	०	०	३७
३	भगवानपुर	७८५	३४०	२	३३	२३१	१५	०	०	१६४
४	कृष्णनगर	१,५८४	४४	३४	१४	१,४२९	२०	०	३	४०
५	भिल्मी	६५३	८९	२	३	५५९	३	०	०	७
६	पुरुषोत्तमपुर	४३०	१२०	३	९	२८८	२	०	३	५
७	रामनगर	६३७	१६३	५	१६	४४३	२	०	०	८
८	शिवालय	७३५	२१४	६	१५	४९०	२	०	०	८
९	सिसिहवा	६०३	२२९	१०	११	३५५	२	०	१	५

१०	विद्यानगर	६८५	१६६	१४	७	४७२	१	०	१	२४
११	जम्मा	८,५२१	१,८८५	९६	१६९	५,९३७	१०६	०	११	३१७

२.५ कृष्णनगर नगरपालिकामा पिउने पानीको मुख्य स्रोतहरूको अनुसारको घरधुरी संख्या

श्रोत: राष्ट्रिय जनगणना २०६८

रा.ज.ग. २०६८ मा पिउने पानीको मुख्य स्रोतहरूलाई निम्न ८ प्रकारमा विभाजित गरिएको छ। १) धारा/ पाईप २) ट्युबवेल / हातेपम्प ३) ढाकिएको इनार / कुवा ४) खुला इनार / कुवा ५) मुलधारा ६) नदी / खोला ७) अन्य ८) अनुत्तरित।

सि. नं.	साविक गा.बि.स. नया.को नाम	खानेपानीको मुख्य स्रोत (main source of drinking water)								
		जम्मा	धारा/ पाईप	ट्युबवेल/ हातेपम्प	ढाकिएको इनार/ कुवा	खुला इनार/ कुवा	मुलधारा	नदी खोला	अन्य	अनुत्तरित
१	अजिगरा	६७७	१५	६२०	४	१८	०	०	१	१९
२	बहादुरगंज	१,७३२	४७१	१,१००	८	१०६	१३	०	३	३१
३	भगवानपुर	७८५	१	६७६	९	८४	०	०	१	१४
४	कृष्णनगर	१,५८४	५९५	९४१	२	६	२	०	८	३०
५	भिल्मी	६५३	२	६१३	१	२९	०	०	०	८
६	पुरुपोत्तमपुर	४३०	२१	३८८	१	१३	१	०	०	६
७	रामनगर	६३७	६	६१५	६	४	१	०	०	५
८	शिवानगर	७३५	६	६६५	१	५०	०	०	०	१३
९	सिसिंहवा	६०३	३	५२८	२	२६	३	०	३८	३
१०	विद्यानगर	६८५	४	६१०	२	५५	०	०	२	१२
११	जम्मा	८,५२१	१,१२४	६,७५६	३६	३९१	२०	०	५३	१४१

श्रोत: राष्ट्रिय जनगणना २०६८

२.६ कृष्णनगर नगरपालिकामा खाना पकाउन इन्धन प्रयोग अनुसारको घरधुरी संख्या

रा.ज.ग. २०६८ मा खाना पकाउन इन्धन प्रयोगलाई निम्न ८ प्रकारमा विभाजित गरिएको छ। १) काठ/ दाउरा २) मट्टितेल ३) एल. पी. ग्यास ४) गुईठा / गोहरा ५) गोबर ग्यास ६) बिजुली ७) अन्य ८) अनुत्तरित।

सि. नं.	साविक गा.बि.स. नया.को नाम	खाना पकाउन अक्सर प्रयोग गरिने इन्धनहरू (usual type of fuel used for cooking)								
		जम्मा	काठ /दाउरा	मट्टितेल	एल. पी. ग्यास	गुईठा/ गोहरा	गोबर ग्यास	बिजुली	अन्य	अनुत्तरित
१	अजिगरा	६७७	२६४	११	६	३७७	०	०	०	१९
२	बहादुरगंज	१,७३२	१,४२५	८५	१०३	८५	१	१	०	३२
३	भगवानपुर	७८५	४६०	२०	०	२८९	०	०	०	१६
४	कृष्णनगर	१,५८४	७७९	१२	५६६	१९४	१	०	१	३१
५	भिल्मी	६५३	१७०	५	३	४६३	१	०	३	८
६	पुरुपोत्तमपुर	४३०	८३	८	९	३२३	१	०	०	६
७	रामनगर	६३७	६१४	६	३	९	०	०	०	५
८	शिवानगर	७३५	२५७	१४	२४	४२३	२	२	०	१३
९	सिसिंहवा	६०३	३७६	१२	२३	१८६	१	१	१	३
१०	विद्यानगर	६८५	२७९	१७	५	३७२	०	०	०	१२
११	जम्मा	८,५२१	४,७०७	१९०	७४२	२,७२१	७	४	५	१४५

श्रोत: राष्ट्रिय जनगणना २०६८

२.७ कृष्णनगर नगरपालिकामा बत्ति बाल्न अक्सर प्रयोग अनुसारको घरधुरी संख्या
 रा.ज.ग. २०६८ मा बत्ति बाल्न अक्सर प्रयोग गरिने इन्धनहरूलाई निम्न ६ प्रकारमा विभाजित गरिएको छ । १) बिजुली २) मट्टितेल
 गोबर ग्यास ४) सोलर ५) अन्य ७) अनुत्तरीत ।

सि. नं.	साविक गा.बि.स. न.पा.को नाम	खाना पकाउन अक्सर प्रयोग गरिने इन्धनहरू (usual type of fuel used for cooking)						अनुत्तरीत
		जम्मा	बिजुली	मट्टितेल	गोबर ग्यास	सोलर	अन्य	
१	अजिगरा	६७७	३७१	२८६	०	०	१	१९
२	बहादुरगंज	१,७३२	१,०१२	६७४	५	९	०	३२
३	भगवानपुर	७८५	१७०	५९३	६	०	०	१६
४	कृष्णनगर	१,५८४	१,३४५	१९४	६	३	५	३१
५	भिल्मी	६५३	३०८	३२९	०	८	०	८
६	पुरुषोत्तमपुर	४३०	२५९	१५४	१	१०	०	६
७	रामनगर	६३७	३८३	२४३	०	५	१	५
८	शिवानगर	७३५	३७९	३४१	०	०	१	१४
९	सिसिंहवा	६०३	२७७	३२१	१	१	०	३
१०	विद्यानगर	६८५	२२८	४२६	०	१९	०	१२
११	जम्मा	८,५२१	४,७३२	३,५६१	१९	५५	८	१४६

श्रोत: राष्ट्रिय जनगणना २०६८

२.८ कृष्णनगर नगरपालिकामा चर्पी प्रयोग अनुसारको घरधुरी संख्या
 रा.ज.ग. २०६८ मा प्रयोग गरिएका चर्पीलाई निम्न ४ प्रकारमा विभाजित गरिएको छ । १) चर्पी नभएको २) फलस भएको चर्पी ३) साधारण चर्पी ४) अनुत्तरीत ।

सि. नं.	साविक गा.बि.स. न.पा.को नाम	प्रयोग गरिएको चर्पीको प्रकार (type of toilet for used)				अनुत्तरीत
		जम्मा	चर्पी नभएको	फलस भएको चर्पी	साधारण चर्पी	
१	अजिगरा	६७७	५५८	७१	२९	१९
२	बहादुरगंज	१,७३२	१,३९४	२९२	१४	३२
३	भगवानपुर	७८५	७५७	११	१	१६
४	कृष्णनगर	१,५८४	६२४	५६२	३९८	३०
५	भिल्मी	६५३	५८६	५०	९	८
६	पुरुषोत्तमपुर	४३०	३८७	२९	८	६
७	रामनगर	६३७	५९५	३४	३	५
८	शिवानगर	७३५	६७९	३८	४	१४
९	सिसिंहवा	६०३	५७२	२५	३	३
१०	विद्यानगर	६८५	६२९	४२	२	१२
११	जम्मा	८,५२१	६,७८१	१,१५४	४४१	१४५

श्रोत: राष्ट्रिय जनगणना २०६८

२.९ कृष्णनगर नगरपालिकामा विभिन्न प्रकारका सुविधा भएको घरधुरी संख्या
 रा.ज.ग. २०६८ मा सुविधा भएको घरधुरीहरूलाई निम्न १५ प्रकारमा विभाजित गरिएको छ । १) सुविधानै नभएको २) कर्मचारी सुविधा भएको ३) रेडियो ४) टेलिभिजन ५) केबल टेलिभिजन ६) कम्प्युटर ७) इन्टरनेट ८) टेलीफोन ९) मोबाइल फोन १०) मोटर ११) साइकल १२) साइकल १३) अन्य गाडी भएको १४) फ्रिज १५) अनुत्तरीत ।

सि.न.	सांखिक गा.वि.स. नामा को नाम	सुविधा भएको घरपुराईस (Household having facility of)															
		जम्मा	सुविधा नाभएको	कमिमा पुग्दा सुविधा भएको	रुठियो	दि.भी.	दि.भी. केवल	कम्प्युटर	इन्टरनेट	टेलीफोन	सोबाइल फोन	भाटर	भाटर साइकल	साइकल	असल भाडी	फिज	अनुत्तरित
१	अजिगरा	६७७	९३	५७२	१२५	१२८	१०	४	१	१	३१६	३२	७२	५२५	८	२	१२
२	बहादुरराज	१,७३२	५१९	१,१६७	२३५	४५०	६८	२२	१०	३२	४४०	७१	१५७	८८१	७	५२	४६
३	भगवानपुर	७८५	२४१	५२३	३८	३७	३	०	०	०	५१	११	२०	५०१	१	०	२१
४	कृष्णानगर	१,५८४	३५०	१,१७८	८९	७५६	४६८	८७	४३	१५६	५३०	४१	२२३	५८५	५	१३९	५६
५	भिल्मी	६५३	१२१	५१७	५३	९०	१	३	०	०	१८२	१६	६१	४६६	२४	१	१५
६	पुरोधोत्तमपुर	४३०	९१	३२९	३२	९९	४	११	०	०	९५	१८	३६	३०२	८	४	१०
७	रामनगर	६३७	१२३	५०५	१४४	१२०	८	३	०	०	९४	२५	४५	४६८	१	९	९
८	शिवानगर	७३५	२३०	४४०	७४	१५४	५	४	०	१०	२५७	१०	५२	३४५	३	१६	६५
९	सिर्सिर्वा	६०३	१४४	४५०	३४	१२८	१२	७	१	८	२३२	१०	५९	३७४	२२	१४	९
१०	विद्यानगर	६८५	१४४	४०४	४४	४५	१०	६	०	०	५४	७	३५	३७५	१	२	१३७
११	जम्मा	८,५२१	२,०५६	६,०८५	८६८	२,००७	५८९	१४७	५५	२०७	२,२५१	२४१	७६०	४,८२२	८०	२३९	३८०

श्रोत: राष्ट्रिय जनगणना २०६८

२.१० कृष्णनगर नगरपालिकामा अनुपस्थित जनसंख्या र घरधुरी संख्या

सि. नं.	साविक मा.बि.स. नपा.को नाम	अनुपस्थित जनसंख्या (Absent population)					
		जम्मा	घर नभएको	जम्मा	पुरुष	महिला	लिङ्ग अनुत्तरित
१	अजिगरा	६७७	१३०	१९६	१९०	६	०
२	बहादुरगंज	१,७३२	१४३	१९९	१९७	२	०
३	भगवानपुर	७८५	२५	३७	३०	७	०
४	कृष्णनगर	१,५८४	८६	१३६	१२४	१२	०
५	मिल्मी	६५३	१३१	२८२	२२०	६२	०
६	पुरुषोत्तमपुर	४३०	७०	१७३	१२९	४४	०
७	रामनगर	६३७	१५	३२	२०	११	१
८	शिवानगर	७३५	५२	८५	७१	१४	०
९	सिसिंहवा	६०३	५७	८४	८०	४	०
१०	विद्यानगर	६८५	५९	९१	८१	१०	०
११	जम्मा	८,५२१	७६८	१,३१५	१,१४२	१७२	१

श्रोत: राष्ट्रिय जनगणना २०६८

२.११ कृष्णनगर नगरपालिकामा घरधुरी जनसंख्या र औषत घरधुरी संख्या

सि. नं.	साविक मा.बि.स. नपा.को नाम	घरधुरी	जनसंख्या			औषत घरधुरी संख्या	लैंगिक औषत
			जम्मा	पुरुष	महिला		
१	अजिगरा	६७७	५,१८२	२,६३१	२,५५१	७६५	१०३१४
२	बहादुरगंज	१,७३२	१२,८८२	६,६८०	६,२०२	७४४	१०७७१
३	भगवानपुर	७८५	५,८८९	३,१२६	२,७६३	७५०	११३१४
४	कृष्णनगर	१,५८४	११,५७५	६,०३७	५,५३८	७३१	१०९१०१
५	मिल्मी	६५३	५,००७	२,५१६	२,४९१	७६७	१०११००
६	पुरुषोत्तमपुर	४३०	३,१४९	१,५७७	१,५७२	७३२	१००१३२
७	रामनगर	६३७	४,५५५	२,३८६	२,१६९	७१५	११०१००
८	शिवानगर	७३५	४,७७४	२,५००	२,२७४	६५०	१०९१९४
९	सिसिंहवा	६०३	४,०४६	२,१२०	१,९२६	६७१	११०१०७
१०	विद्यानगर	६८५	५,३०१	२,७२६	२,५७५	७७४	१०५१८६
११	जम्मा	८,५२१	६२,३६०	३२,२९९	३०,०६१	७३२	१०७४४४

श्रोत: राष्ट्रिय जनगणना २०६८

२.१२ कृष्णनगर नगरपालिकामा ५ वर्ष उमेर समूहको जनसंख्या विवरण

उमेर समूह

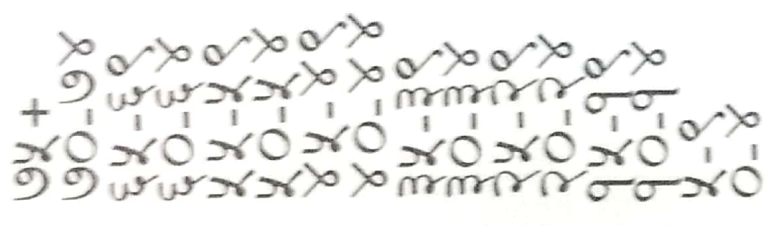
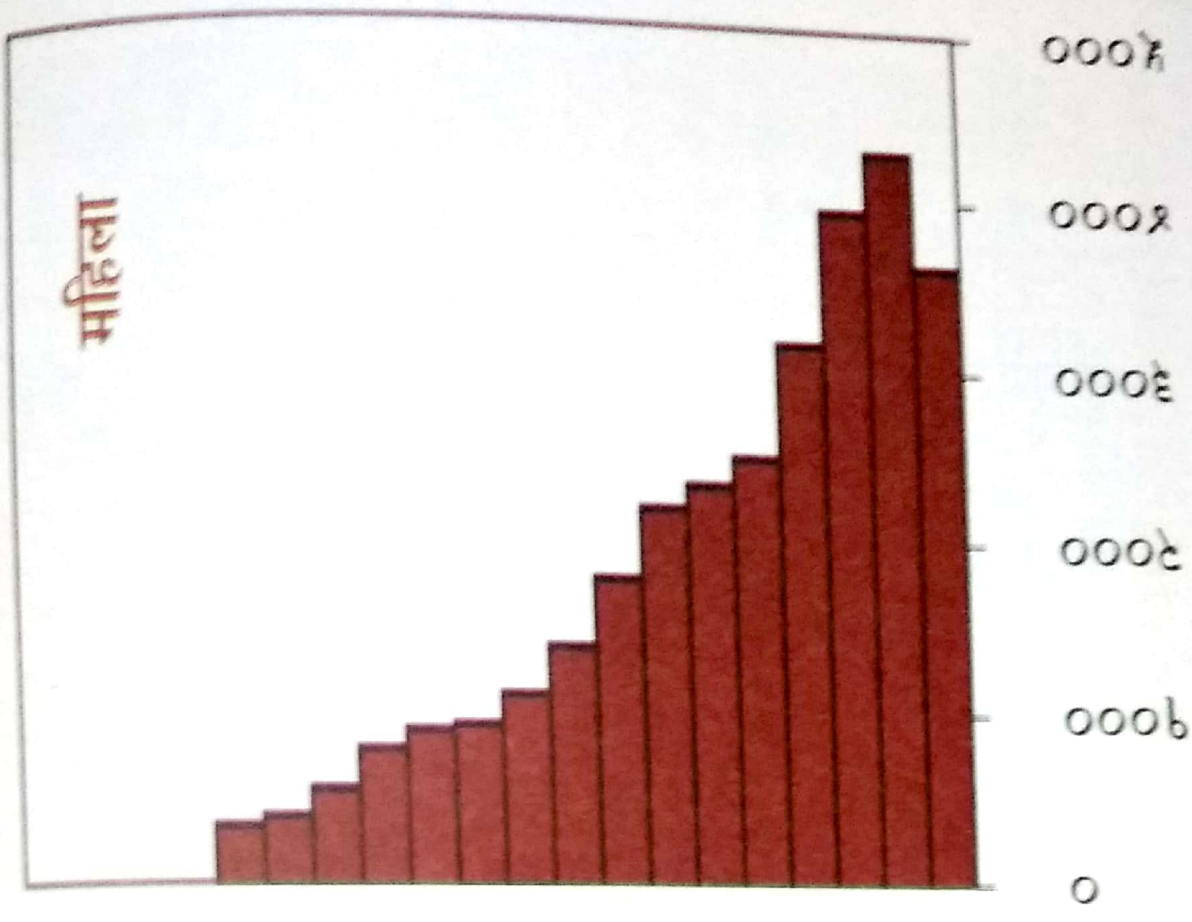
गा.बि.स.र नगरपालिका	लिंग	उमेर समूह															६५-६९	७५
		००-०४	०५-०९	१०-१४	१५-१९	२०-२४	२५-२९	३०-३४	३५-३९	४०-४४	४५-४९	५०-५४	५५-५९	६०-६४	६५-६९			
अजिगरा	दुबै लिंग	७३०	७३८	६६५	५०६	४०४	४०३	३००	२९०	२१७	१९४	१५५	१५५	१५०	१३४	५५	५९	
	पुरुष	३७७	३८४	३५०	२५२	१८२	१८७	१२६	१५७	१०३	७९	७८	७८	७८	७९	३०	४८	
	महिला	३५३	३५४	३१५	२५४	२२२	२१६	१७४	१३३	११४	८५	८७	८७	८२	५६	२७	३३	
बहादुरगंज	दुबै लिंग	१,३९६	१,८८४	१,७८१	१,३१४	१,०९३	१,०१०	८५८	४७३	३१०	२५०	३८९	३८९	३६५	३६८	१८७	१३१	
	पुरुष	६९३	९५९	९०१	६९२	५५७	५७६	४६५	३५३	२५०	१९४	२६९	२६९	२६७	२६८	१०८	७०	
	महिला	७०३	९२५	८८०	६२२	५४०	४०२	३९३	३५६	२६०	१९५	३२०	३२०	३१८	३००	१०८	६१	
भगवानपुर	दुबै लिंग	७९९	८६५	७८८	५९७	४१७	४०९	३८२	३८२	३१९	२६४	१७४	१७४	१७५	१७५	७७	६९	
	पुरुष	३५१	४३४	४१०	३३७	२२३	२२८	१७७	२१३	१७४	१४८	१०७	१०७	१०५	१०५	४९	४३	
	महिला	४४८	४३१	३७८	२६०	१९४	१८१	२०५	१६९	१४५	११६	७५	७५	७०	७२	२८	२६	
कृष्णनगर	दुबै लिंग	१,०९६	१,४७७	१,४९०	१,३६२	१,१२१	९६५	८१२	७३८	६०५	४००	३४१	३४१	३७८	३६२	१३१	१२४	
	पुरुष	५७०	७७८	८२६	७०४	५६७	४९०	३९८	३५६	२४१	२४७	२२९	२२९	२४८	२४८	९९	६३	
	महिला	५२६	६९९	६६४	६५८	५५४	४७५	४१४	३८२	३६४	२४३	२४३	२४३	२४३	२४३	३४	६१	
भिर्लमी	दुबै लिंग	३२६	३६८	३२२	२३६	२०४	१८०	१५२	१३६	२०१	१८५	१२६	१२६	१६७	१३६	९३	७२	
	पुरुष	३२६	३६८	३२२	२३६	२०४	१८०	१५२	१३६	२०१	१८५	१२६	१२६	१६७	१३६	९३	७२	
	महिला	३२६	३६८	३२२	२३६	२०४	१८०	१५२	१३६	२०१	१८५	१२६	१२६	१६७	१३६	९३	७२	
पुरुषोत्तमपुर	दुबै लिंग	४००	४१७	४२९	३२५	२५१	२१५	२०५	१९५	११७	११२	१०६	१०६	९८	६०	३१	३०	
	पुरुष	१८२	२०४	२२३	१७३	१११	११६	१००	९६	६७	५३	५०	५०	५०	५०	३५	२८	
	महिला	२१८	२१३	२०६	१५२	१४०	१०५	१०५	१०५	५०	५९	५६	५६	५६	५६	३६	२८	
रामनगर	दुबै लिंग	५९४	६९०	५६१	४२६	३२७	३४७	३५३	२९४	२२२	१६५	१३१	१३१	१३०	६९	६४	४७	
	पुरुष	३१७	३६०	३२३	२२७	१६६	१८४	१६७	१६१	११६	९१	७२	७२	६५	३०	२६		
	महिला	२७७	३३०	२३८	१९९	१६१	१६३	१८६	१३३	१०६	७४	५९	५९	६५	३७	२१	२१	
शिवािनगर	दुबै लिंग	५८७	६२८	५८८	४०८	३६६	३९३	२७७	२६७	२३२	१८५	१६९	१६९	१४२	१२३	६७	७६	
	पुरुष	२९५	३३२	३११	२७७	१९८	२०२	१३४	१३०	१३१	१०३	८९	८९	७९	६७	५१	४८	
	महिला	२९२	२९६	२७७	१३१	१६८	१९१	१४३	१३७	१०१	८२	८६	८६	६३	५६	२६	२८	

सिसिहवा	दुबै लिंग	४४७	५५७	५५५	५६१	२७३	२७०	२६७	२३८	२३५	१८१	१५४	८४	१०५	७५	४२	४२
	पुरुष	२३९	२७४	३१४	२३३	१५९	१४३	१२१	१३१	१२३	१२३	९२	४६	४२	४२	४२	४२
बिद्यानगर	महिला	२०८	२८३	२४१	२२८	११४	१२७	१४६	१०७	११२	२०१	१४३	३८	४८	३०	४८	४८
	दुबै लिंग	६५१	७८७	७२७	५५९	३९०	४३९	३४३	२९८	२२५	२०१	१४३	१४३	१४३	१२१	८६	६५
जम्मा	पुरुष	३१०	३९७	३८५	२९१	२०२	२२१	१७१	१५७	११३	११६	७२	६७	७२	४२	४३	३८
	महिला	३४१	३९०	३४२	२६८	१८८	२१८	१७२	१४१	११२	६५	७१	७९	४९	३३	३३	२८
जम्मा	दुबै लिंग	७२७२	८७७७	८२६६	६५६६	५०४६	४८०६	४१२६	३७८३	२९५२	२४३०	१९६२	१७४३	१७३३	१२४८	६८९	७५१
	पुरुष	३६६०	४४९०	४३३५	३४२२	२५६४	२४८५	१९३९	२०१२	१५७७	१३३१	१०४४	८५३	९५५	७०१	५०१	४३०
महिला	३६१२	४२८७	३९३१	३१४४	२४८२	२३२१	२३२१	२१८७	१७७१	१३७५	१०९९	९१८	८९०	७७८	५४७	३८८	३३१


स्रोत: राष्ट्रीय जनगणना २०११

कृष्णनगर नगरपालिकामा ५ वर्ष उमेर समूहको जनसंख्या पिरामिड

महिला



पुरुष



२.१३ कृष्णनगर न.पा.मा जात/जाति अनुसारको जनसंख्या (रा.ज.म.२०६८ अनुसार विस्तृत)

सि. नं.	जात/जातिको नाम	जम्मा	पुरुष	महिला	सि. नं.	जात/जातिको नाम	जम्मा	पुरुष	महिला
१	मुसलमान	१७५७	८६९६	८४६१	२७	सन्यासी, दशनामी	२६८	१३९	१२९
२	यादव	८३५३	४४७०	३८८३	२८	धुनियाँ	२१७	११०	१०७
३	कुर्मी	४४३३	२२२७	२२०६	२९	कामी	१९७	१०१	९६
४	चमार, हरिजन, राम	४२०९	२२७४	१९३५	३०	थारु	१८७	९१	९६
५	दुसाध, पासवान, पासी	३०४९	१५६९	१४८०	३१	माली	१५६	७३	८३
६	ब्राह्मण-हिल	२६२६	१३७६	१२५०	३२	मगर	१५५	७८	७७
७	काथवानियाँ	२५४४	१३१९	१२२५	३३	नेवार	१५२	७५	७७
८	कहार	२५३८	१३२०	१२१८	३४	सोनार	१३४	७०	६४
९	तेली	२०४०	१०३७	१००३	३५	पत्थरकट्टा, कुशवाडिया	१२५	५८	६७
१०	ब्राह्मण- तराई	१८३९	९३८	९०१	३६	ठकुरी	११८	६४	५४
११	केवट	१४१०	७४७	६६३	३७	कोइरी, कुशवाहा	११५	५७	५८
१२	मारवाडी	९६६	५१७	४४९	३८	कुम्हार	९९	४९	५०
१३	कोरी	९२२	४९८	४२४	३९	दमाई, ढोली	५८	२८	३०
१४	धोवी	९०९	४७९	४३०	४०	विदेशी	५५	२७	२८
१५	बढई	९०१	४६९	४३२	४१	दलित अन्य	५२	२६	२६
१६	कलवार	८२९	४३२	३९७	४२	नतुवा	३७	१८	१९
१७	हजाम, ठाकुर	८१६	४२२	३९४	४३	राजपुर	३६	१७	१९
१८	बरई	६९०	३६४	३२६	४४	धनकार, खरिकार	३०	१८	१२
१९	क्षेत्री	६५८	३४७	३११	४५	डोम	२७	१२	१५
२०	तराई, अन्य	६५६	३४९	३०७	४६	राई	१९	१०	९
२१	लोहार	६४९	३४३	३०६	४७	पन्जावी, शिख	१९	९	१०
२२	कायस्थ	४८२	२५८	२२४	४८	भुँगाड, धागर	१८	१२	६
२३	गडेरी, भेंधार	३७४	१९१	१८३	४९	राजी	१७	८	९
२४	अन्य	३३७	१४९	१८८	५०	थकाली	१४	९	५
२५	हलुवाई	३३६	१७९	१५७	५१	तामाङ्ग	१३	८	५
२६	बंगाली	३१९	१६२	१५७	५२	जम्मा	६२३६०	३२२९९	३००६१

श्रोत: राष्ट्रिय जनगणना २०६८

२.१४ कृष्णनगर न.पा.मा मातृभाषा अनुसारको जनसंख्या (रा.ज.म.२०६८ अनुसार विस्तृत)

सि. नं.	मातृभाषाको नाम	जम्मा	पुरुष	महिला	सि. नं.	मातृभाषाको नाम	जम्मा	पुरुष	महिला
१	अवधि	४११०२	२१५०३	१९५९९	११	भोजपुर	राजस्थानी	६९	३५
२	उर्दू	१६६५०	८४३५	८२१५	१२	एक्खा	रिपोर्ट नभएको	६६	३०
३	नेपाली	२२१९	११४०	१०७९	१३	तामाङ्ग	डोटेली	४७	२३
४	हिन्दी	१०९०	५६५	५२५	१४	राई	राई	१९	१०
५	मैथिली	६१६	३०७	३०९	१५	नेवार	उरन्व, उराउ	१८	१२

६	अन्य	१५६	७५	८१	१६	डोटेली	राजी	१७	८
७	मगर	१०६	५३	५३	१७	उरन्व, उराउ	थकाली	१४	९
८	भोजपुरी	९८	५४	४४	१८	रिपोर्ट नभएको	राजस्थानी	६९	३५
९	नेवार	७३	४०	३३	२०	जम्मा	६२३६०	३२२९९	३००६१

स्रोत: राष्ट्रिय जनगणना २०६८

२.१५ कृष्णनगर न.पा.मा अपाङ्गता सम्बन्धी विवरण (रा.ज.ग.२०६८ अनुसार विस्तृत)

कृष्णनगर न.पा.मा जिल्लामा २०६८साल सम्ममा, आशिक र पुर्ण रुपमा अपाङ्गता भएका व्यक्तिहरुको कुल संख्या ४८२ रहेको छ जुन कि कुलजनसंख्याको ०.७७ प्रतिशत रहेको छ तल दिइएको तालिकामा गा.वि.स. अनुसार अपाङ्गता सम्बन्धी विवरण रहेको छ।

गा.वि.स./न.पा.	जम्मा जनसंख्या	अपाङ्गता नभएको संख्या	अपाङ्गता भएको संख्या								
			शारीरिक	अन्धो कम देख्ने	बहिरो सुन्न नसक्ने	बहिरो र अन्धो	बोल नसक्ने	मानसिक अपाङ्गता	बौद्धिक अपाङ्गता	बहु अपाङ्गता	
कृष्णनगर न.पा. जम्मा											
दुवै लिंग	६२३६०	६१८७८	१७९	८५	३८	३	५१	६२	३०	३४	
पुरुष	३२२९९	३२००६	११७	४८	२५	१	३०	३७	२१	१४	
महिला	३००६१	२९८७२	६२	३७	१३	२	२१	२५	९	२०	
अजिगरा											
दुवै लिंग	५,१८२	५,१३७	१३	५	३	०	६	५	३	१०	
पुरुष	२,६३१	२,६०८	७	४	२	०	३	१	१	५	
महिला	२,५५१	२,५२९	६	१	१	०	३	४	२	५	
बहादुरगंज											
दुवै लिंग	१२,८८२	१२,७९६	२६	८	१४	०	९	१६	३	१०	
पुरुष	६,६८०	६,६२४	१६	६	११	०	३	१३	३	४	
महिला	६,२०२	६,१७२	१०	२	३	०	६	३	०	६	
भगवानपुर											
दुवै लिंग	५,८८९	५,८५२	१४	१३	२	०	६	२	०	०	
पुरुष	३,१२६	३,१०३	७	९	१	०	४	२	०	०	
महिला	२,७६३	२,७४९	७	४	१	०	२	०	०	०	
कृष्णनगर											
दुवै लिंग	११,५७५	११,४९५	३९	१०	२	३	६	१४	१	५	
पुरुष	६,०३७	५,९९६	२५	३	१	१	२	७	१	१	
महिला	५,५३८	५,४९९	१४	७	१	२	४	७	०	४	
भिल्मी											
दुवै लिंग	५,००७	४,९३५	२१	१७	२	०	१०	८	१४	०	
पुरुष	२,५१६	२,४६७	१९	७	२	०	७	३	११	०	
महिला	२,४९१	२,४६८	२	१०	०	०	३	५	३	०	

पुरुषोत्तमपुर	३,१४९	३,१२२	७	१०	२	०	२	५	०	१
दुबै लिंग	१,५७७	१,५५८	७	६	०	०	२	४	०	०
पुरुष	१,५७२	१,५६४	०	४	२	०	०	१	०	१
महिला										
रामनगर	४,५५५	४,५३८	१२	२	१	०	१	०	१	०
दुबै लिंग	२,३८६	२,३७७	६	१	०	०	१	०	१	०
पुरुष	२,१६९	२,१६१	६	१	१	०	०	०	०	०
महिला										
शिवानगर	४,७७४	४,७३९	१७	६	१	०	६	२	१	२
दुबै लिंग	२,५००	२,४७९	९	५	०	०	५	२	०	०
पुरुष	२,२७४	२,२६०	८	१	१	०	१	०	१	२
महिला										
सिसिंहवा	४,०४६	३,९९३	२२	१०	६	०	२	७	२	४
दुबै लिंग	२,१२०	२,०८५	१४	६	५	०	२	३	२	३
पुरुष	१,९२६	१,९०८	८	४	१	०	०	४	०	१
महिला										
बिधानगर	५,३०१	५,२७१	८	४	५	०	३	३	५	२
दुबै लिंग	२,७२६	२,७०९	७	१	३	०	१	२	२	१
पुरुष	२,५७५	२,५६२	१	३	२	०	२	१	३	१
महिला										

श्रोत: राष्ट्रिय जनगणना २०६८

२.१६ कृष्णनगर न.पा.मा ५ वर्ष र सो भन्दा माथिको जनसंख्याको साक्षरताको अवस्था

गा.बि.स./न.पा.	५ वर्ष र सो भन्दा माथिको जम्मा जनसंख्या	५ वर्ष र सो भन्दा माथिको जनसंख्या			साक्षरता उल्लेखनभएको	साक्षरतादर
		पढन र लेख्न दुबै सक्ने	पढन मात्र सक्ने	पढन र लेख्न दुबै नसक्ने		
कृष्णनगर न.पा.जम्मा						
जम्मा	५५०८८	२५९९४	२५२५	२६४६७	१०२	४५।१७
पुरुष	२८६३९	१५८५०	१२८७	११४५२	५०	५३।८७
महिला	२६४४९	१०१४४	१२३८	१५०१५	५२	३५।८३
अजिगरा						
जम्मा	४,४५२	२,०९०	३७६	१,९८४	२	४६।९५
पुरुष	२,२५४	१,३१७	१८६	७५०	१	५८।४३
महिला	२,१९८	७७३	१९०	१,२३४	१	३५।१७
बहादुरगंज						
जम्मा	११,४८६	४,६३८	८७१	५,९५६	२१	४०।३८
पुरुष	५,९८७	२,९१७	४५९	२,६०६	५	४८।७२
महिला	५,४९९	१,७२१	४१२	३,३५०	१६	३१।३०
भगवानपुर						

जम्मा	५,१७०	१,६०२	१२१	३,२२०	१४	४२६५
पुरुष	२,७७५	१,१७४	५७	१,५३०	१३	४२३१
महिला	२,३९५	६२८	६४	१,६९०	१	२६३२
कृष्णनगर						
जम्मा	१०,४७९	७,३४४	२६६	२,८६२	७	७०१०८
पुरुष	५,४६७	४,१२०	१४६	१,१९५	६	७५१३६
महिला	५,०१२	३,२२४	१२०	१,६६७	१	६४९७३
भिल्मी						
जम्मा	४,३५५	२,३६७	१८९	१,७९९	०	५४३५
पुरुष	२,१९०	१,४२५	८७	६७८	०	६५१०७
महिला	२,१६५	९४२	१०२	१,१२१	०	४३५१
पुरुषोत्तमपुर						
जम्मा	२,७४९	१,२०१	१४२	१,४०५	१	४३६९
पुरुष	१,३९५	७४६	६६	५८२	१	५३४८
महिला	१,३५४	४५५	७६	८२३	०	३३६०
रामनगर						
जम्मा	३,९६१	१,५९८	६७	२,२८८	८	४०३४
पुरुष	२,०६९	९९०	३५	१,०३९	५	४७८५
महिला	१,८९२	६०८	३२	१,२४९	३	३२१४
शिवानगर						
जम्मा	४,१८७	१,५९४	१५७	२,४०२	३४	३८१०७
पुरुष	२,२०५	१,०५५	८०	१,०५३	१७	४७८५
महिला	१,९८२	५३९	७७	१,३४९	१७	२७१९
सिसिंहवा						
जम्मा	३,५९९	१,७०५	१८४	१,७०८	२	४७३७
पुरुष	१,८८१	१,०५६	९२	७३२	१	५६१४
महिला	१,७१८	६४९	९२	९७६	१	३७७८
बिद्यानगर						
जम्मा	४,६५०	१,६५५	१५२	२,८४३	०	३५५९
पुरुष	२,४१६	१,०५०	७९	१,२८७	०	४३१४६
महिला	२,२३४	६०५	७३	१,५५६	०	२७०८

२.१७ कृष्णनगर न.पा.मा समावेश भएका गा.बि.स.हरुको गरीबी सम्बन्धि विवरण

श्रोत: राष्ट्रिय जनगणना २०६८

सि. नं.	गा.बि.स./न.पा.को नाम	गरीबीको दर (%)मा	गरीबीको विषमता (%)मा	गरीबीको गहनता (%)मा
१	अजिगरा	४२।८३(५।४७)	११।२५(२।०३)	४।२(०।९२)
२	बहादुरगंज	४२।८३(५।४७)	११।२५(२।०३)	४।२(०।९२)
३	भगवानपुर	४७।४३(५।५६)	१२।८६(२।२२)	४।८५(१।०४)

४	कृष्णनगर	२७१५ (४६४)	६२७(१४७)	२१२(०६)
५	भिल्मी	४५१९३(६६४)	११२३(२३८)	३९(१०४)
६	पुरुषोत्तमपुर	४२८३(५४७)	११२५(२०३)	४२(०९२)
७	रामनगर	४७४३(५५६)	१२८६(२२२)	४८५(१०४)
८	शिवानगर	३९१५(६०२)	९९५(२०३)	३५६(०८८)
९	सिसिंहवा	४३३६(६४६)	११०७(२३६)	४(१०५)
१०	विद्यानगर	४७४७(६२३)	१२४४(२४३)	४५६(११२)

श्रोत: राष्ट्रिय जनगणना २०६८/गरिबीको लघुक्षेत्र अनुमान २०६८

२.१८ कृष्णनगर न.पा.मा धुवर्ष र सो भन्दा माथिको जनसंख्याको साक्षरताको अवस्था

गा.बि.स./न.पा.	धुवर्ष र सो भन्दा माथिको जम्मा जनसंख्या		शैक्षिक तह पुरा गरेको जनसंख्या							अनौपचारिक शिक्षा	तह उल्लेख नभएको	
	पूर्व प्राथमिक	प्राथमिक (१-५)	निम्न माध्यमिक (६-८)	माध्यमिक (९-१०)	एस.एल.सी वा सो सरह	उच्च मा.बि.	स्नातक	स्नातकोत्तर	अव्य			
कृष्णनगर न.पा.जम्मा												
जम्मा	२७०७६	७३३	१३४८२	५०६५	२७१४	१३९४	१८८५	११२२	२८१	३०	२५१	११९
पुरुष	१६४१८	३९१	७५५२	३२६६	१९२४	९१९	१२४९	७०४	१९४	१५	१४४	६०
महिला	१०६५८	३४२	५९३०	१७९९	७९०	४७५	६३६	४१८	८७	१५	१०७	५९
अजिगरा												
जम्मा	२,३३२	२८	१,३३८	५०३	२४५	३३	१००	४१	११	४	२४	५
पुरुष	१,४४३	१२	७८३	३१९	१६५	२६	७०	३५	११	४	१६	२
महिला	८८९	१६	५५५	१८४	८०	७	३०	६	०	०	८	३
बहादुरगंज												
जम्मा	४,८८९	२९१	२,१९३	९०५	६२३	१९२	३६५	१८६	५३	१	७४	६
पुरुष	३,०५५	१६५	१,२२३	५८९	४५४	१३३	२६०	१४१	३९	१	४६	४
महिला	१,८३४	१२६	९७०	३१६	१६९	५९	१०५	४५	१४	०	२८	२
भगवानपुर												
जम्मा	१,८११	१०	१,०१५	३४७	१८८	६७	९७	२५	५	१	३६	१७
पुरुष	१,१७८	५	५९०	२५२	१४७	४७	८३	२२	५	०	२०	४
महिला	६३३	५	४२५	९५	४१	२०	१४	३	०	१	१६	१३
कृष्णनगर												
जम्मा	७,४९२	४४	३,०३३	१,२१७	८४४	५९६	८४९	७००	१४१	१९	१५	३४
पुरुष	४,२००	२१	१,५९३	७०२	५४५	३४०	४८९	३९१	९०	८	१५	१५
महिला	३,२९२	२३	१,४४०	५१५	२९९	२५६	३६०	३०९	५१	११	९	१९
मिल्ली												
जम्मा	२,४९६	१५७	१,४४२	४५४	१८१	७०	९५	२६	६	०	३२	३
पुरुष	१,४८७	८०	७९०	३०७	१४६	४६	६६	१८	५	०	२८	१
महिला	१,००९	७७	६५२	१४७	३५	२४	२९	८	१	०	४	२
पुरुषोत्तमपुर												

जम्मा	१,३०१	२७	६६०	२९८	९१	८५	७८	३४	१०	४	१	३
पुरुष	७९३	१६	३६३	१९१	६३	६६	५६	२१	५	२	०	३
महिला	५०८	११	२९७	१०७	२८	१९	२२	१३	५	१	२	३
रामनगर												
जम्मा	१,६७०	४५	१,०००	२९५	१३१	६४	७४	३६	१३	१	०	१
पुरुष	१,०३४	२४	५७८	१८९	९७	५०	५७	३०	८	०	०	१
महिला	६३६	२१	४२२	१०६	४४	१४	१७	६	५	१	०	०
शिवानगर												
जम्मा	१,६६५	२५	८७८	३१७	१३५	१५१	१०१	३७	१३	०	१	७
पुरुष	१,०९१	१२	५४४	२१५	१०७	१०६	६८	२३	१२	०	०	४
महिला	५७४	१३	३३४	१०२	२८	४५	३३	१४	१	०	१	३
लिसिंहवा												
जम्मा	१,७४८	१०६	१,०१४	३३१	१२६	५१	४४	१८	१६	१	२८	१३
पुरुष	१,०७७	५६	५८६	२२५	९२	३६	३३	११	८	०	१९	११
महिला	६७१	५०	४२८	१०६	३४	१५	११	७	८	१	९	२
बिद्यानगर												
जम्मा	१,६७२	०	९०९	३९८	१४०	८५	८२	१९	१०	०	२	२७
पुरुष	१,०६०	०	५०२	२७७	१०८	६९	६७	१२	८	०	२	१५
महिला	६१२	०	४०७	१२१	३२	१६	१५	७	२	०	०	१२

श्रीतः राष्ट्रिय जनगणना २०११